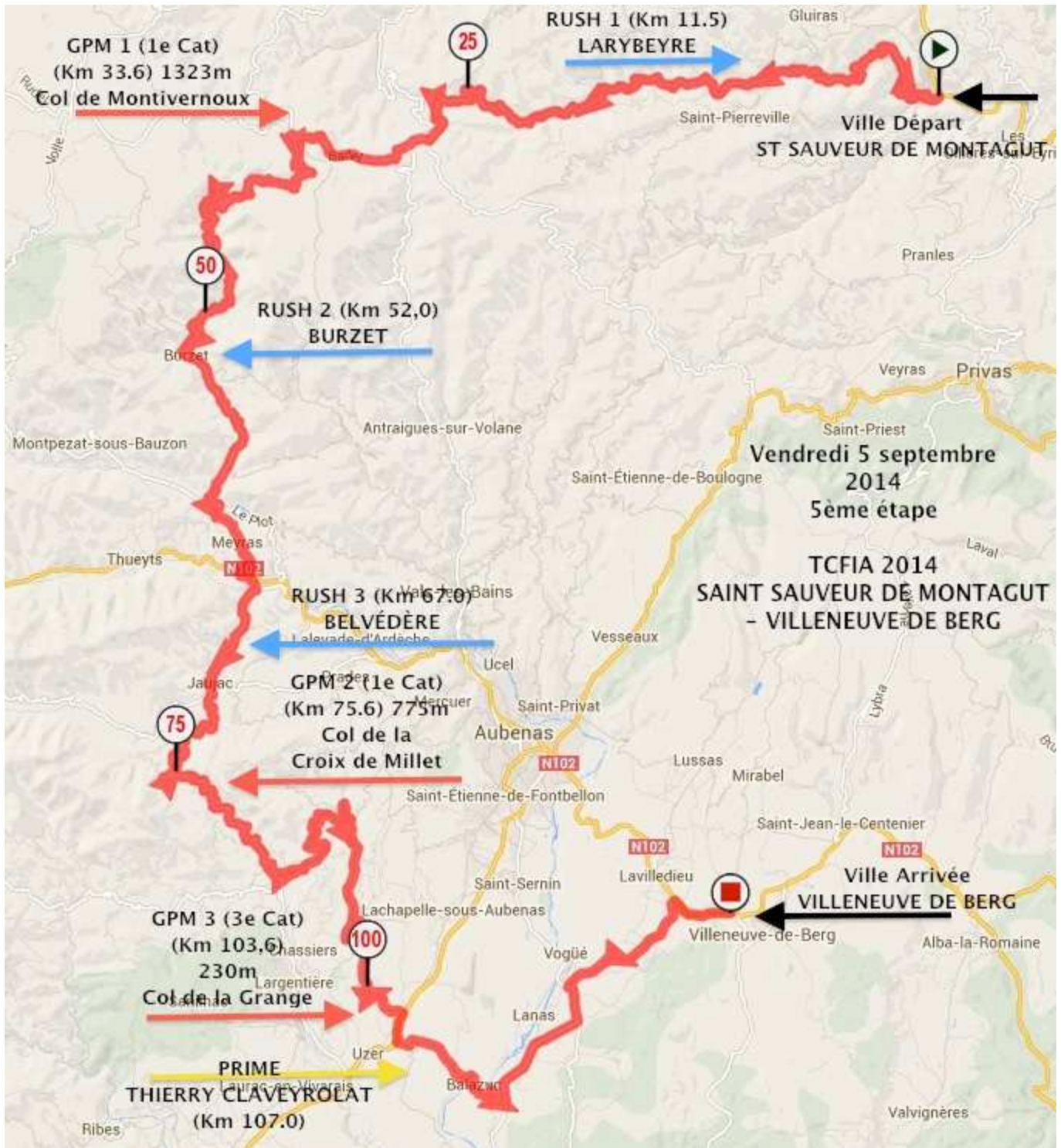


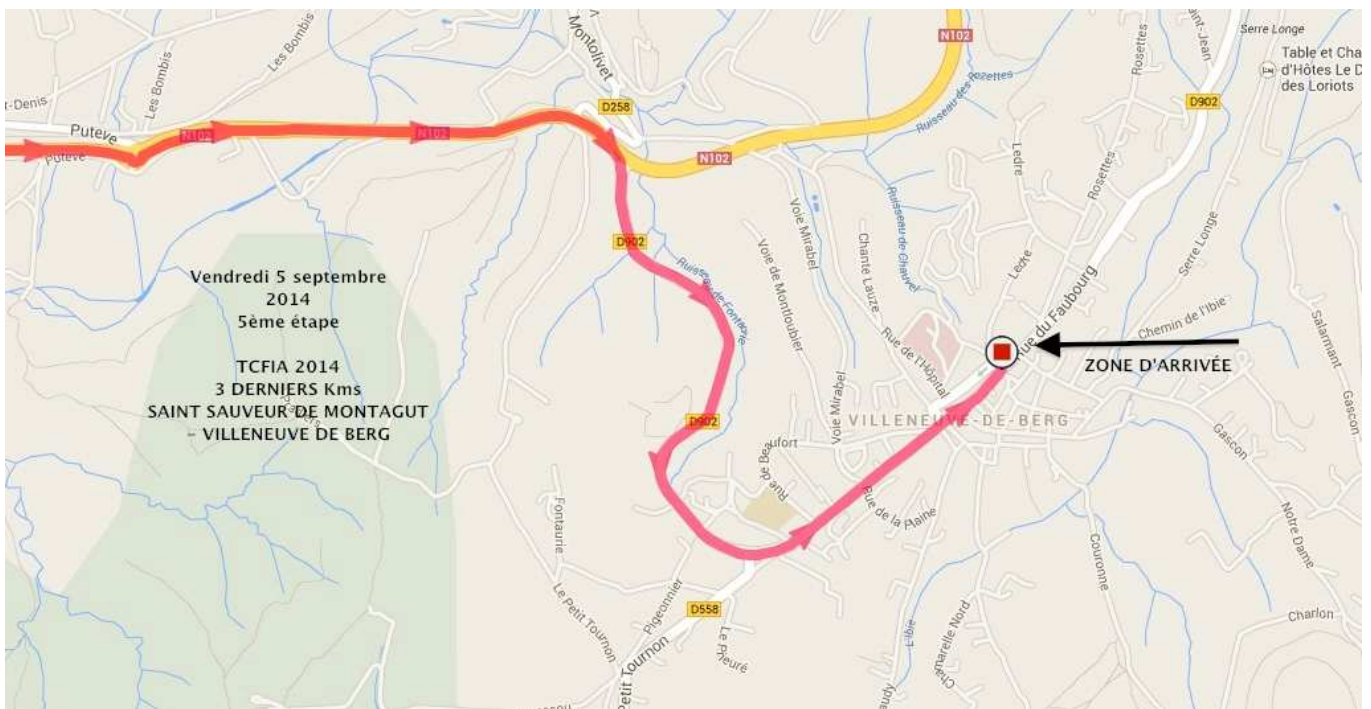
# 5<sup>ème</sup> Etape - 5<sup>th</sup> Stage

Vendredi 5 septembre 2014

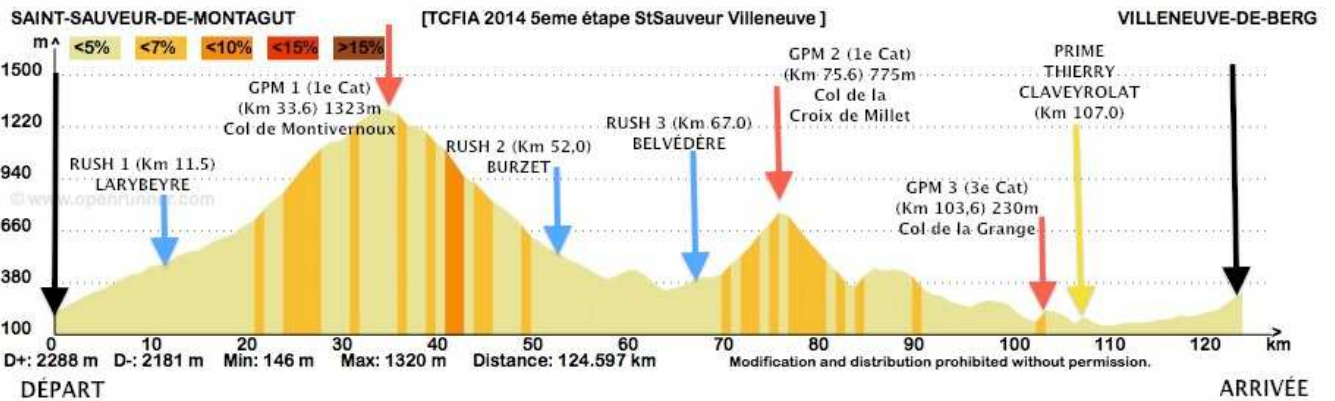
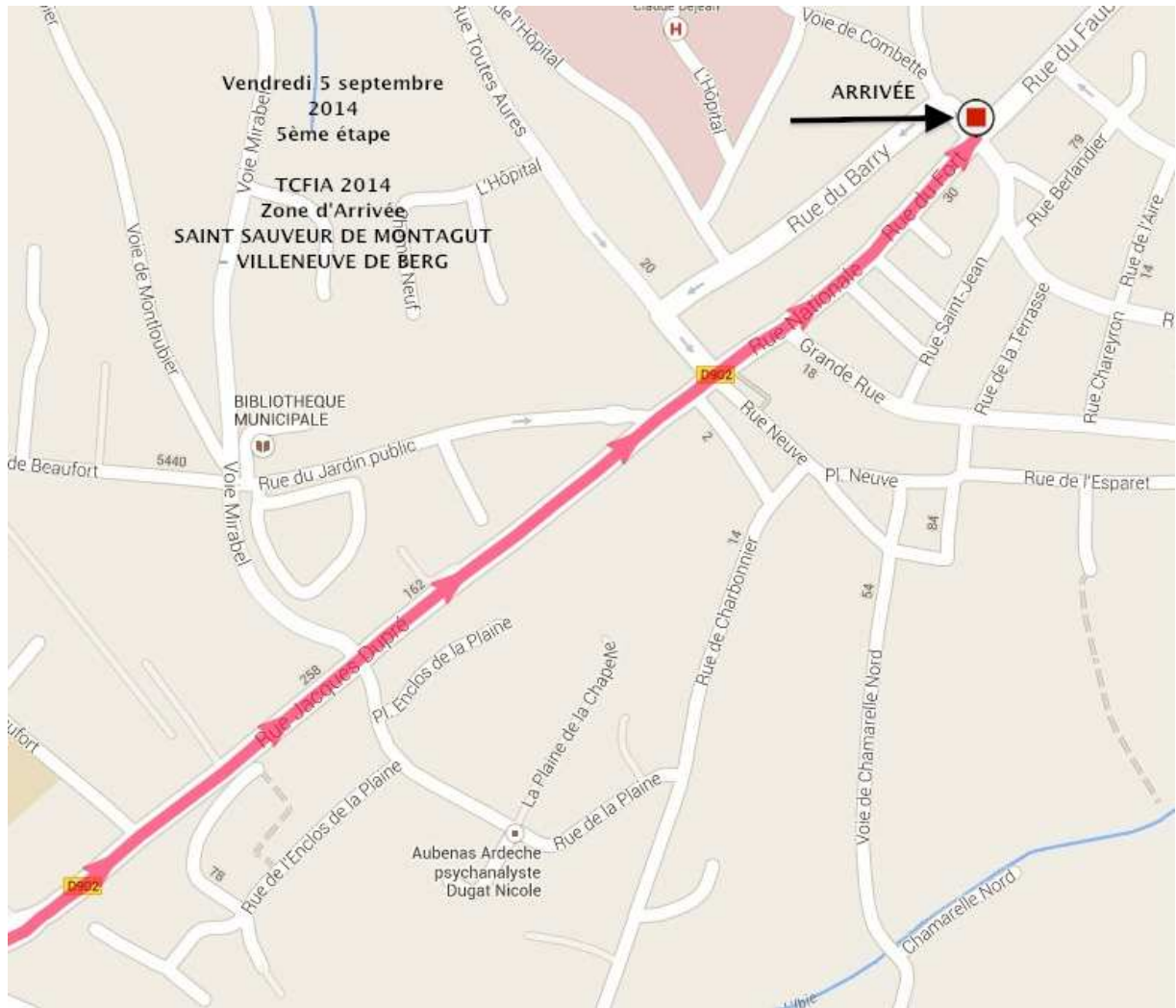
Friday september 5, 2014

**St Sauveur de Montagut ► Villeneuve de Berg**  
**124,1 Km**









NOTE	LIEUX DE PASSAGE		ALT	KMS	KMS	HEURE	HEURE	HEURE	HEURE	HEURE	HEURE
				a parcour	parcourus	40	KM/h	38	KM/h	36	KM/h
HEURE DE DEPART						H	MN	H	MN	H	MN
						14	0	14	0	14	0
<b>SAINT SAUVEUR</b>	<b>DEVANT LA MAIRIE/ rue des ecoles</b>	<b>D102</b>	<b>219</b>	124,1	0,0	14	0	14	0	14	0
<b>RUSH 1</b>	<b>LARYBEYRE (Intersection D264)</b>	<b>D102</b>		112,6	11,5	14	17	14	18	14	19
<b>ALBON</b>	TD (croisement avec la D409)	<b>D102</b>		105,6	18,5	14	28	14	29	14	31
<b>MARCOLS</b>	TD (traversée de Monteil et Marcols)	<b>D102</b>		103,1	21,0	14	32	14	33	14	35
	TD (croisement avec la D204)	<b>D102</b>		98,8	27,3	14	41	14	43	14	46
<b>MEZILHAC</b>	PASSAGE	<b>D102</b>		95,6	28,5	14	43	14	45	14	48
	Croisement TD D122	<b>D122</b>		95,1	29,0	14	44	14	46	14	48
	TD (croisement avec la D578)	<b>D122</b>		94,5	29,6	14	44	14	47	14	49
<b>GPM (Cat1)</b>	<b>COL DE MONTVERNOUX</b>	<b>D122</b>		90,5	33,6	14	50	14	53	14	56
	TD (croisement avec la D354)	<b>D122</b>		89,9	34,2	14	51	14	54	14	57
<b>LACHAMP/RAP</b>	A Gauche	<b>D215</b>		89,7	34,4	14	52	14	54	14	57
<b>LE CHAMBON</b>	PASSAGE TOUT DROIT	<b>D215</b>		78,1	46,0	15	9	15	13	15	17
<b>BURZET</b>	A gauche Route D'AUBENAS	<b>D26</b>		72,4	51,7	15	18	15	22	15	26
<b>RUSH 2</b>	<b>GRAND RUE DE BURZET</b>	<b>D26</b>		72,1	52,0	15	18	15	22	15	27
<b>ST PIERRE/COL</b>	Passage	<b>D26</b>		67,4	56,7	15	25	15	30	15	35
	A GAUCHE	<b>D536</b>		65,4	58,7	15	28	15	33	15	38
	A GAUCHE	<b>D26</b>		65,2	58,9	15	28	15	33	15	38
	<b>COL DE LA CROIX MOLIÈRE</b>	<b>D26</b>		64,2	59,9	15	30	15	35	15	40
<b>MEYRAS</b>	TD	<b>D26</b>		64,0	60,1	15	30	15	35	15	40
	A gauche dir AUBENAS	<b>N102</b>		61,6	62,5	15	34	15	39	15	44
	A droite Dir Jaujac (EPINGLE)	<b>D26</b>		61,4	62,7	15	34	15	39	15	45
	A droite Dir JAUJAC	<b>D5</b>		59,4	64,7	15	37	15	42	15	48
<b>RUSH 3</b>	<b>RUSH AU BELLEVEDÈRE</b>	<b>D5</b>		57,1	67,0	15	41	15	46	15	52
<b>JAUJAC</b>	Passage TD (Carrefour avec la D19)	<b>D5</b>		55,1	69,0	15	44	15	49	15	55
<b>GPM (Cat1)</b>	<b>COL DE LA CROIX DE MILLET</b>	<b>D5</b>	<b>775</b>	48,5	75,6	15	53	15	59	16	6
<b>ROCHER</b>	sortie Rocher, Car à gauche (hopital)	<b>D235</b>		40,6	83,5	16	5	16	12	16	19
	Iacets gauche et droit	<b>D235</b>		39,8	84,3	16	6	16	13	16	21
	TD ( carrefour avec la D535)	<b>D235</b>		35,1	89,0	16	14	16	21	16	28
	TD ( carrefour avec la D223)	<b>D223</b>		33,4	90,7	16	16	16	23	16	31
	A Gauche (Carrefour avec D103)	<b>D103</b>		28,2	95,9	16	24	16	31	16	40
	A Droite (Carrefour avec la D423)	<b>D423</b>		27,2	96,9	16	25	16	33	16	42
<b>VINEZAC</b>	TRAVERSER VINEZAC	<b>D423</b>		25,4	98,7	16	28	16	36	16	45
	A DROITE	<b>D104</b>		23,1	101,0	16	32	16	39	16	48
	Car À GAUCHE Direction BALAZUC	<b>D294</b>		22,0	102,1	16	33	16	41	16	50
<b>GPM (Cat 3)</b>	<b>COL DE LA GRANGE</b>	<b>D294</b>		20,5	103,6	16	35	16	44	16	53
<b>BALAZUC</b>	<b>PONT de BALAZUC</b>	<b>D294</b>		17,9	106,2	16	39	16	48	16	57
<b>PRIME</b>	<b>PRIME CLAVEYROLAT</b>	<b>D294</b>		17,1	107,0	16	41	16	49	16	58
	A GAUCHE dir Vogué	<b>D579</b>		15,4	108,7	16	43	16	52	17	1
<b>VOGUE</b>	Passage et direction Le teil	<b>D579</b>		9,6	114,5	16	52	17	0	17	11
<b>ST GERMAIN</b>	PASSAGE TOUT DROIT	<b>D103</b>		6,9	117,2	16	56	17	5	17	15
	RP À droite Dir Montelimar	<b>N102</b>		4,6	119,5	16	59	17	9	17	19
	RP de la gare TD	<b>N102</b>		3,5	120,6	17	0	17	10	17	21
	Adroite DIR Villeneuve	<b>D902</b>		2,3	121,8	17	3	17	12	17	23
<b>VILLENEUVE/B</b>	<b>ARRIVÉE</b>	<b>D902</b>		0,0	124,1	17	8	17	16	17	27